


**КОМИТЕТ ИМУЩЕСТВЕННЫХ ОТНОШЕНИЙ
АДМИНИСТРАЦИИ ПЕРМСКОГО МУНИЦИПАЛЬНОГО ОКРУГА**

РЕШЕНИЕ
о размещении объектов № 350

Пермский край
Пермский муниципальный округ

14.02.2025

Комитет имущественных отношений администрации Пермского муниципального округа разрешает Акционерному обществу «Газпром газораспределение Пермь» (ИНН 5902183841, ОГРН 1025900512670, почтовый адрес: 614000, г. Пермь, ул. Петропавловская, 43)

размещение объекта «газопровод давлением до 1,2 Мпа, для размещения которого не требуется разрешения на строительство»

на землях муниципальная собственность

на срок 1 год

Местоположение: Пермский край, Пермский муниципальный округ, п. Сылва, ул. Карбышева, к дому 3

Приложение: схема предполагаемых к использованию земель или части земельного участка.

Особые условия использования:

1. При размещении объекта учесть параметры ширины проезда улично-дорожной сети, во избежание сужения полосы отвода дороги.
2. Получение разрешения на производство земляных работ.

Заместитель председателя комитета



М.В. Королева

Схема предполагаемых к использованию земель или части земельного участка

Объект: Газопровод давлением до 1,2 Мпа, для размещения которого не требуется разрешения на строительство

Местоположение: расположенных по адресу: Пермский край, м.о. Пермский, п. Сытва, ул. Карбышева, к дому 3

Площадь земель или части земельного участка, кв.м.: 112

Категория земель: земли населенных пунктов

Вид разрешенного использования: -

Описание границ смежных землепользователей:





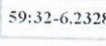


От точки n1 до точки n2 - земельный участок с кадастровым номером 59:32:0050027:3449

От точки n2 до точки n1 - земельный участок с кадастровым номером 59:32:0050027:14354

Каталог координат, м

№ точки границы	X	Y
n1	521753.75	2259794.12
n2	521743.17	2259797.25
n3	521740.34	2259787.46
n4	521750.90	2259784.37
n1	521753.75	2259794.12

Условные обозначения:

-  - предполагаемый участок земель, на которых планируется размещение объекта
-  :3449 - границы и номер земельного участка, сведения о которых внесены в ЕГРН
-  :7584 - границы и номер объекта капитального строительства, сведения о которых внесены в ЕГРН
-  - граница кадастрового квартала
-  59:32-6.2328 - зоны с особыми условиями использования территории, сведения о которых внесены в ЕГРН
-  :ЗУ1 - обозначение запрашиваемого земельного участка
-  n1 - характерная точка границ земель или части земельного участка
- 59:32:0050027 - номер кадастрового квартала



Заявитель: _____ / Офишкина И.В.
 МП (подпись, расшифровка подписи)

Масштаб 1:500

(для юридических лиц
и индивидуальных предпринимателей)